

ข้อมูลสถานกีฬาของหมู่บ้านตำบลหินโคน
อำเภอจักราช จังหวัดนครราชสีมา

หมู่ที่ ๑ บ้านหินโคน

สร้างเมื่อสมัยเป็นสภาพตำบล โดยได้รับงบจากอำเภอจักราช ๑ ตำบล ๑ สถานกีฬา ซึ่งตอนนั้นยังเป็นตำบลจักราชยังไม่ได้แยกเป็นตำบลหินโคน ปัจจุบันเป็นศูนย์กลางเล่นกีฬาของเด็กและเยาวชนประชาชนในหมู่บ้าน

หมู่ที่ ๒ บ้านโนนเสมา

สร้างเมื่อปี พ.ศ. ๒๕๓๕ โดยอดีตกำนันสุวรรณค์ พรหมพิลา และชาวบ้านโนนเสมาร่วมกันสร้าง ใช้งบประมาณในการก่อสร้าง จำนวน ๑๐๐,๐๐๐ บาท แต่ต่อมาได้ถมที่ทำเป็นโบสถ์วัดโนนเสมา และปี ๒๕๕๔ ประธานสมร ผุยเถิง ร่วมกับชาวบ้านโนนเสมาได้ปรับปรุงใหม่ ใช้งบประมาณ ๑๐๐,๐๐๐ บาท เป็นศูนย์กลางเล่นกีฬาของเด็กและเยาวชน ประชาชนในหมู่บ้าน

หมู่ที่ ๓ บ้านโนนเสมา

สร้างเมื่อปี พ.ศ. ๒๕๕๔ โดยใช้งบของ SML โครงการชุมชนพอเพียง โดยมีนายสนั่น พรหมพิลา ผู้ใหญ่บ้านและชาวบ้านโนนเสมา หมู่ ๓ ร่วมกันสร้าง ใช้งบประมาณ ๑๐๐,๐๐๐ บาท เป็นศูนย์กลางเล่นกีฬาของเด็กและเยาวชน ประชาชนในหมู่บ้าน

หมู่ที่ ๔ บ้านโนนมะนาว

สร้างเมื่อวันที่ ๒๗ มิถุนายน พ.ศ. ๒๕๕๘ ใช้งบขององค์การบริหารส่วนตำบลหินโคน จำนวน ๙๕,๘๔๕ บาท และปี พ.ศ. ๒๕๕๔ ใช้งบของ SML โครงการชุมชนพอเพียง นายสมหมาย บุญทองหลาง และชาวบ้านโนนมะนาวได้ปรับปรุงใหม่ ใช้งบประมาณ ๑๐๑,๐๐๐ บาท เป็นศูนย์กลางเล่นกีฬาของเด็กและเยาวชน ประชาชนในหมู่บ้าน

หมู่ที่ ๕ บ้านสวนป่อ

สร้างเมื่อปี พ.ศ. ๒๕๕๔ โดยโครงการอยู่ดีมีสุข ใช้งบประมาณ ๑๐๐,๐๐๐ บาท โดยมีทีมผู้ใหญ่บ้านและชาวบ้านร่วมสร้าง

หมู่ที่ ๖ บ้านหัวทะเลิง

สร้างเมื่อวันที่ ๘ กรกฎาคม พ.ศ. ๒๕๔๒ ใช้งบของมियाซาวา จำนวน ๙๖,๑๓๔ บาท เป็นศูนย์กลางเล่นกีฬาของเด็กและเยาวชน ประชาชนในหมู่บ้าน

หมู่ที่ ๗ บ้านหนองจระเข้หิน

สร้างเมื่อวันที่ ๒ กรกฎาคม พ.ศ.๒๕๕๒ ใช้งบประมาณของมิยาซาวา จำนวน ๙๖,๑๓๔ บาท และได้ปรับปรุงใหม่เมื่อวันที่ ๑๙ ตุลาคม พ.ศ.๒๕๕๘ โดยใช้งบประมาณขององค์การบริหารส่วนตำบลหินโคน จำนวน ๒๐๓,๕๐๐ บาท และเป็นศูนย์กลางเล่นกีฬาของเด็กและเยาวชน ประชาชนในหมู่บ้าน

หมู่ที่ ๘ บ้านโนนมัน

สร้างเมื่อปี พ.ศ. ๒๕๕๙ โดยนายชาย สายนอก ผู้ใหญ่บ้าน และชาวบ้านโนนมันร่วมกันสร้าง ใช้งบประมาณในการก่อสร้าง ๒๐๐,๐๐๐ บาท ซึ่งใช้งบของ SML และปี พ.ศ.๒๕๕๔ นายสมพร มาดกลาง ประธานชุมชนพอเพียงและชาวบ้านโนนมัน ได้สร้างใหม่ ใช้งบประมาณ ๒๐๐,๐๐๐ บาท เป็นศูนย์กลางเล่นกีฬาของเด็กและเยาวชน ประชาชนในหมู่บ้าน

หมู่ที่ ๙ บ้านตะครอง

สร้างเมื่อวันที่ ๑๙ มิถุนายน พ.ศ. ๒๕๕๕ โดยใช้งบประมาณขององค์การบริหารส่วนตำบลหินโคน จำนวน ๓๙,๐๐๐ บาท และเป็นศูนย์กลางเล่นกีฬาของเด็กและเยาวชน ประชาชนในหมู่บ้าน

หมู่ที่ ๑๐ บ้านหินโคนพัฒนา

ใช้งบประมาณขององค์การบริหารส่วนจังหวัด อบจ.เป็นผู้ดำเนินการเองทั้งหมด

หมู่ที่ ๑๑ บ้านโคกพลวง

สร้างเมื่อวันที่ ๑๙ มิถุนายน พ.ศ. ๒๕๕๕ โดยใช้งบประมาณขององค์การบริหารส่วนตำบลหินโคน จำนวน ๘๐,๐๐๐ บาท และเป็นศูนย์กลางเล่นกีฬาของเด็กและเยาวชน ประชาชนในหมู่บ้าน

ภาพถ่ายลานกีฬา/สนามกีฬา
ตำบลหินโคน อำเภอจักราช จังหวัดนครราชสีมา

บ้านหินโคน หมู่ที่ ๑



บ้านโนนเสมา หมู่ที่ ๒



ภาพถ่ายลานกีฬา/สนามกีฬา
ตำบลหินโคน อำเภอจักราช จังหวัดนครราชสีมา

บ้านโนนเสมา หมู่ที่ ๓



บ้านโนนมะนาว หมู่ที่ ๔



ภาพถ่ายลานกีฬา/สนามกีฬา
ตำบลหินโคน อำเภอจักราช จังหวัดนครราชสีมา

บ้านสวนปอ หมู่ที่ ๕



บ้านหัวทะเลิง หมู่ที่ ๖



ภาพถ่ายลานกีฬา/สนามกีฬา
ตำบลหินโคน อำเภอจักราช จังหวัดนครราชสีมา

บ้านหนองกระเซหิน หมู่ที่ ๗



บ้านโนนมัน หมู่ที่ ๘



ภาพถ่ายลานกีฬา/สนามกีฬา
ตำบลหินโคน อำเภอจักราช จังหวัดนครราชสีมา

บ้านหนองตะครอง หมู่ที่ ๙



บ้านหินโคนพัฒนา หมู่ที่ ๑๐



ภาพถ่ายลานกีฬา/สนามกีฬา
ตำบลหินโคน อำเภอจักราช จังหวัดนครราชสีมา

บ้านโคกพลวง หมู่ที่ ๑๑



ทางเข้าบ้าน โศกพลวง



วัดโศกพลวง

ทางไปหมู่ที่ 2,3,4,5,10



สภามหาหมู่บ้าน

ทิศเหนือ

ถนนสาย 226

ทางรถไฟ

ทางรถไฟ

สถานีรถไฟหินโคน


ศาลาประชาคมหมู่บ้าน

ที่ทำการผู้ใหญ่บ้าน

ทางไป อ.จักราช

ถนนทางหลวง สาย 226

ทางไป อ.ห้วยแถลง



อนงคาร

ศาลาหินโคน

โรงเรียนหินโคน

ดูขามตำรวจตำบลหิน โคน



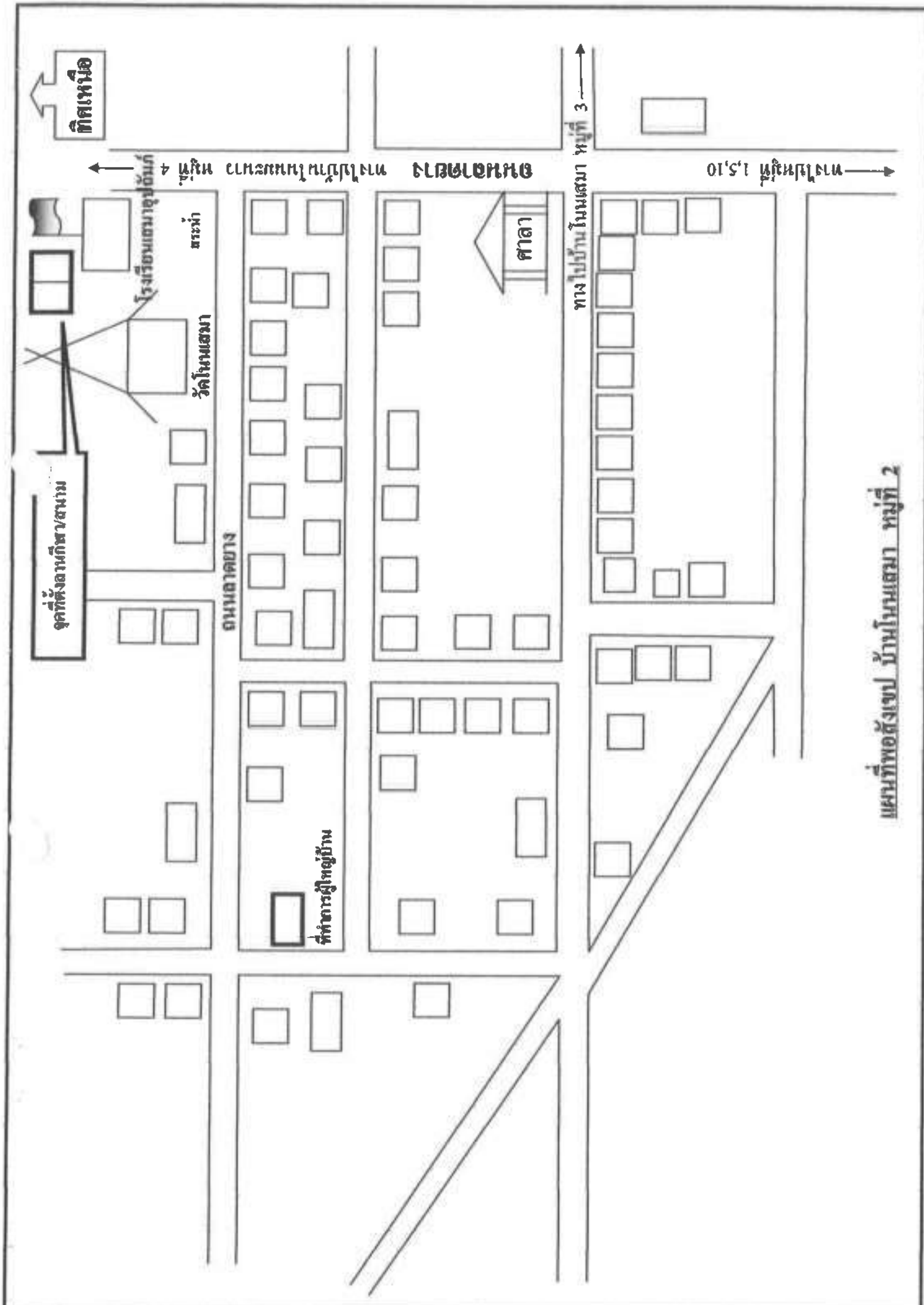
แนวเขตหนองน้ำ



ที่ทำการองค์การบริหารส่วนตำบลหินโคน

จุดที่ตั้งสถานีวิทยุสามัคคี

แผนที่พอดังเจป บ้านหินโคน หมู่ที่ 1



แผนที่ข้อสอบ บ้านโนนสะอาด หมู่ที่ 2

ทิศเหนือ

ทางไปบ้านโนนสุวรรณ

ระบบประปาหมู่บ้าน
(ฝั้วดินขนาดกลาง)

สระน้ำ

ศาลาประชาคม

จุดที่ตั้งสถานีวิทยุกระจายเสียง

แผนที่ของตำบลบ้านโนนสุวรรณ หมู่ที่ 3

ที่ทำการผู้ใหญ่บ้าน

โรงเรียน

สระน้ำ

ทางไปหมู่ที่ 2

ทางไปหมู่ที่ 4

ถนนกลาง

ทางไปหมู่ที่ 1, 5, 10

ทิศเหนือ

ด้า
นมวก

สระประปา
หมู่บ้าน

ด้า
นมวก

← ทางไปบ้านหนองพริก

จุดที่ตั้งสถานีไฟฟ้า/สถานีวิทยุ

ศาลาประชาคม

สระน้ำ

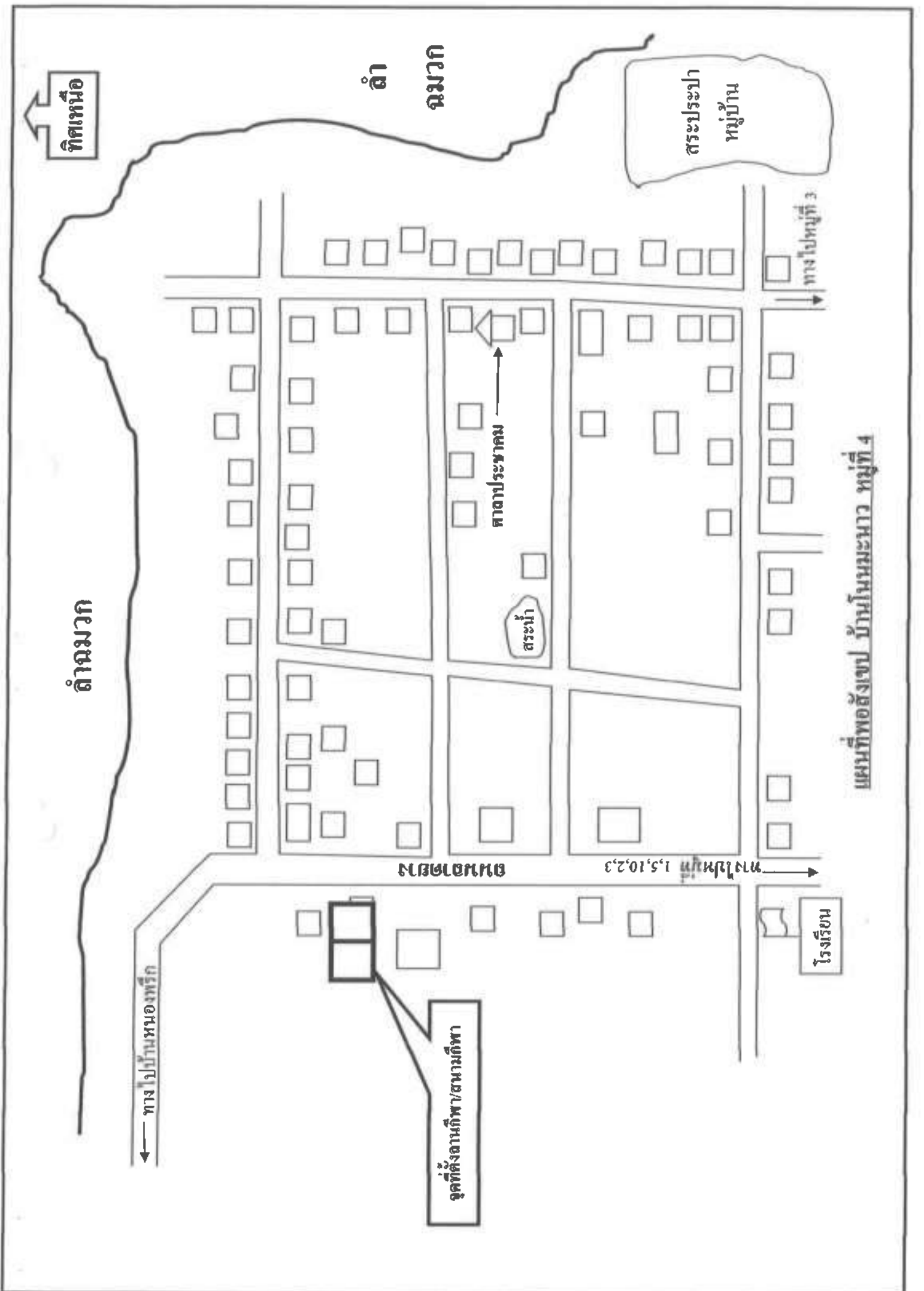
ถนนลาดยาง

ทางไปหมู่ที่ 1,5,10,2,3

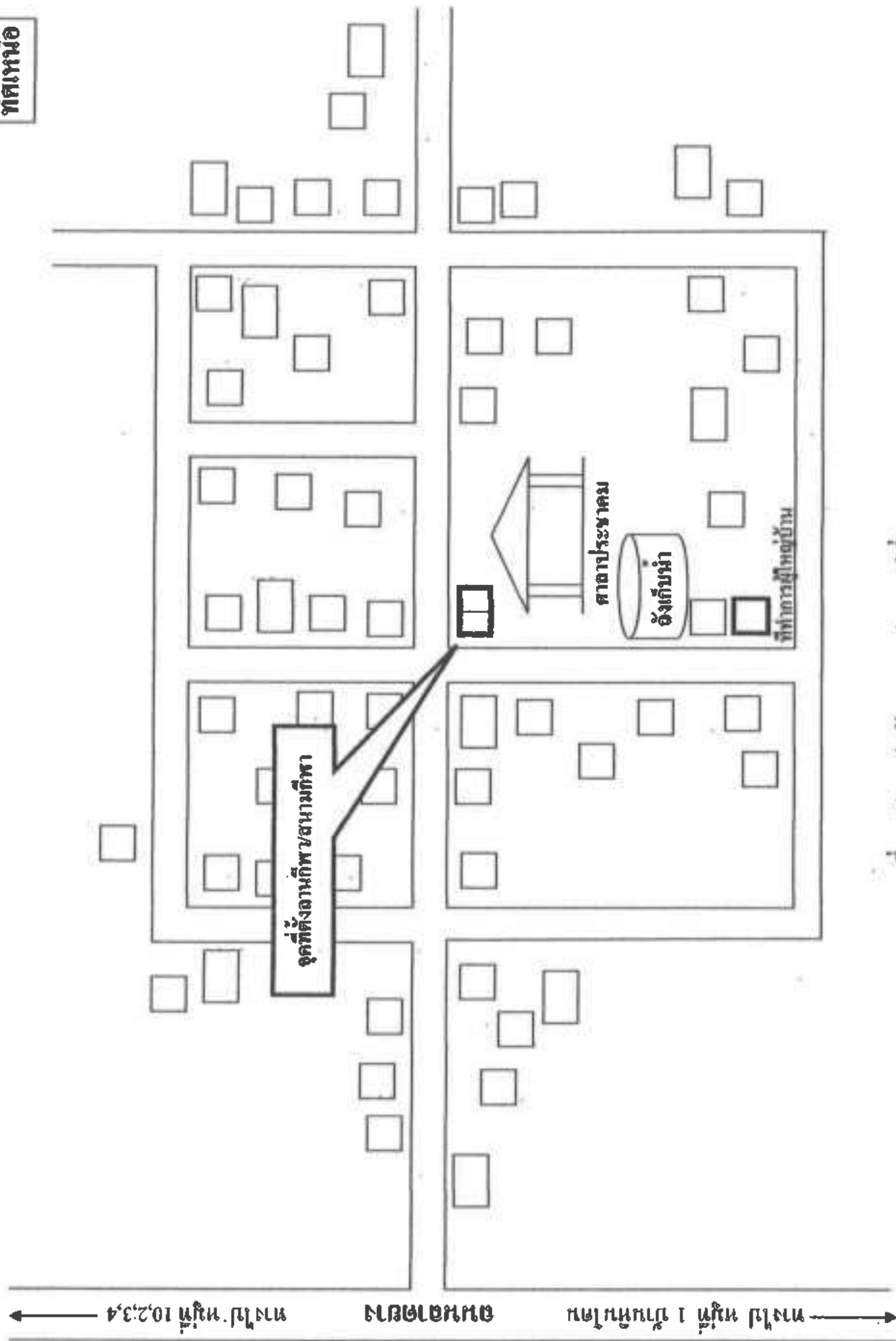
ทางไปหมู่ที่ 3

โรงเรียน

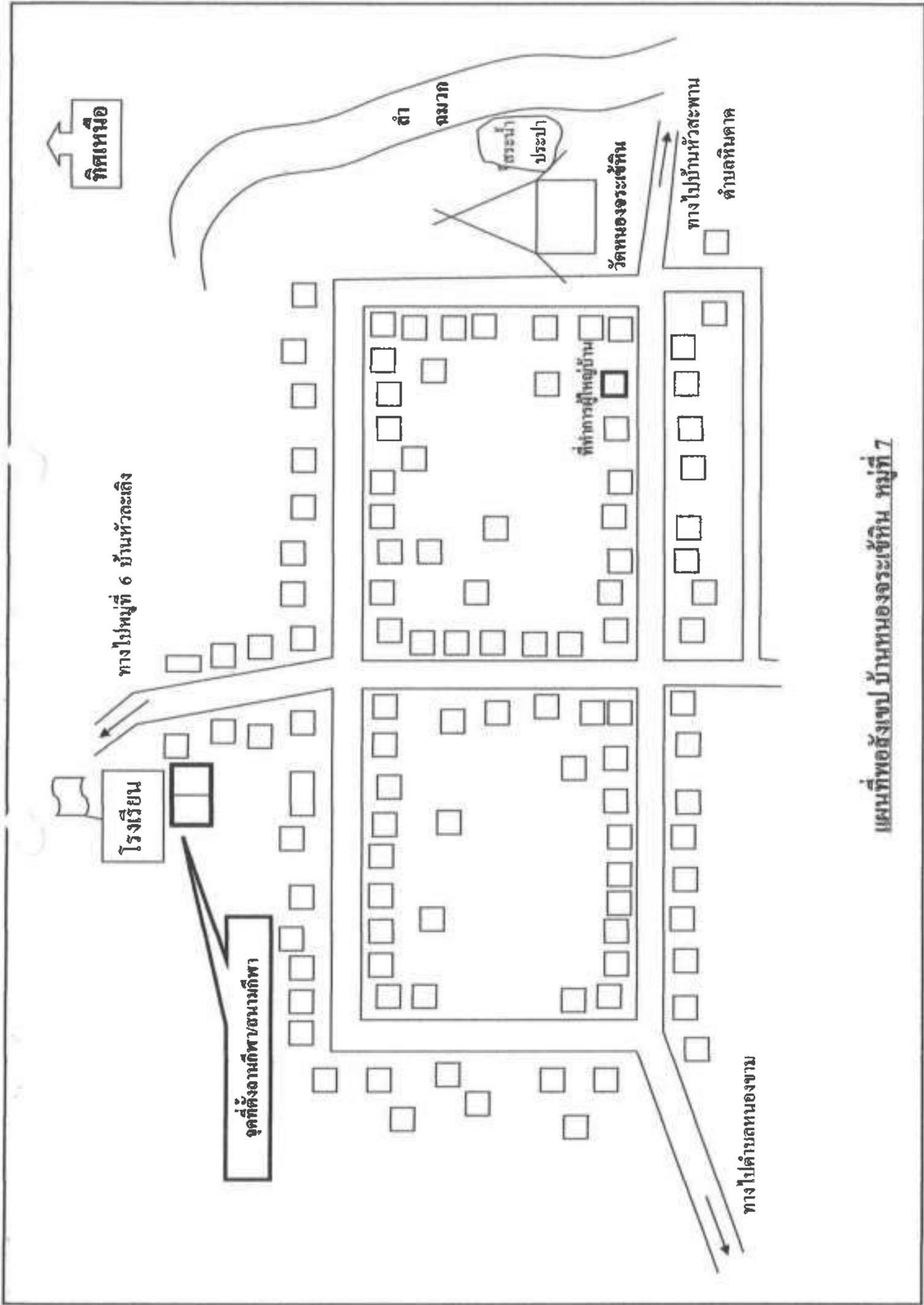
แผนที่พอสังเขป บ้านโนนมะนาว หมู่ที่ 4



ทิศเหนือ

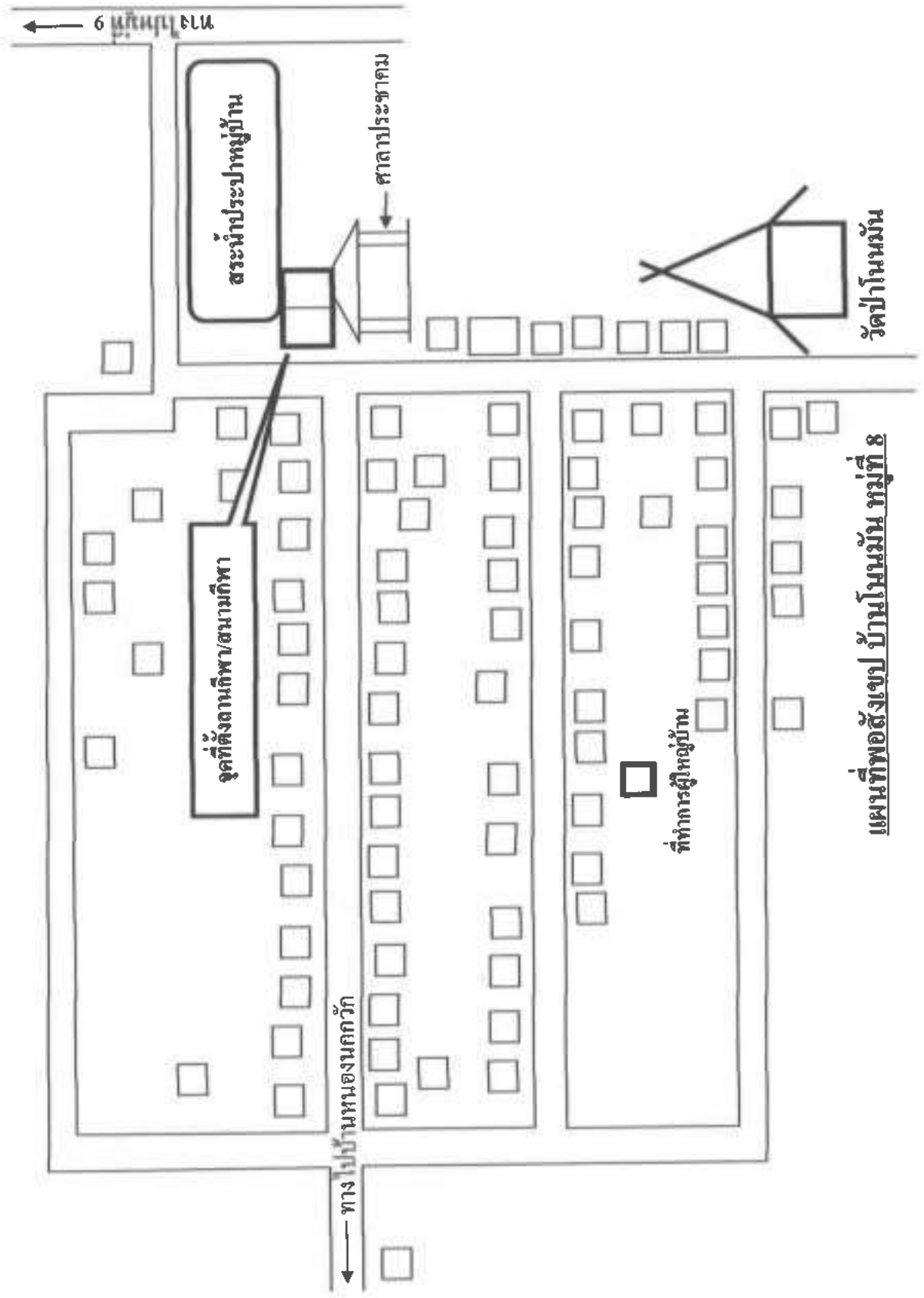


แผนที่ผังชุมชน บ้านสวนเปอ หมู่ที่ 5



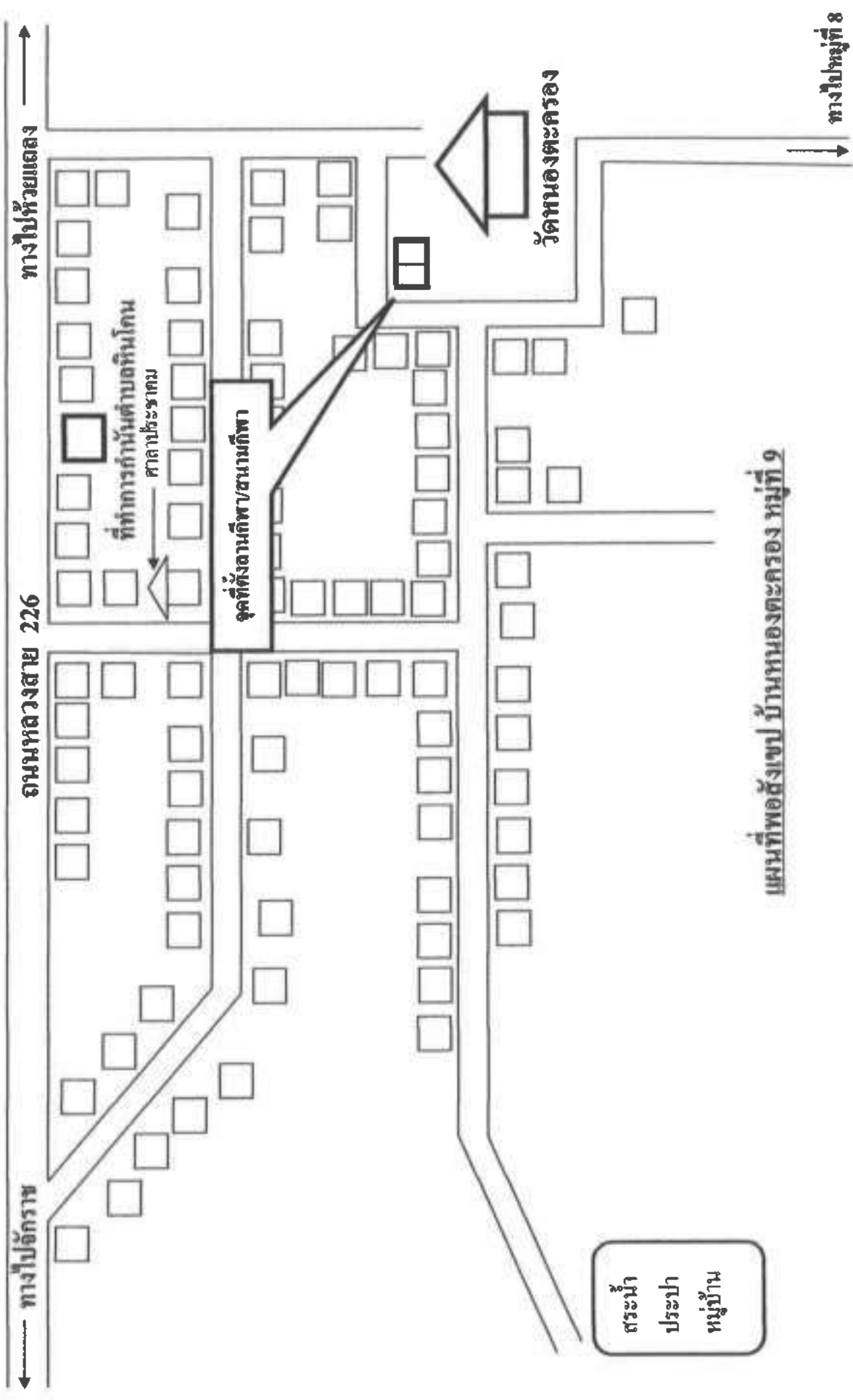
แผนที่พอสังเขป บ้านหนองจระเขิน หมู่ที่ 7

ทิศเหนือ

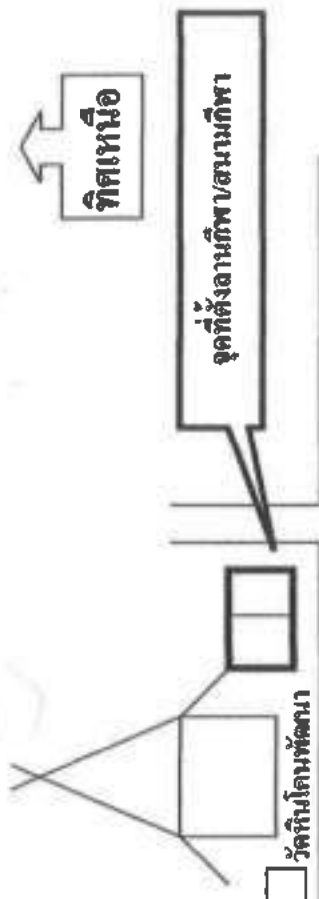


แผนที่ที่ตั้งของบ้านโนนมัน หมู่ที่ 8

ทิศเหนือ

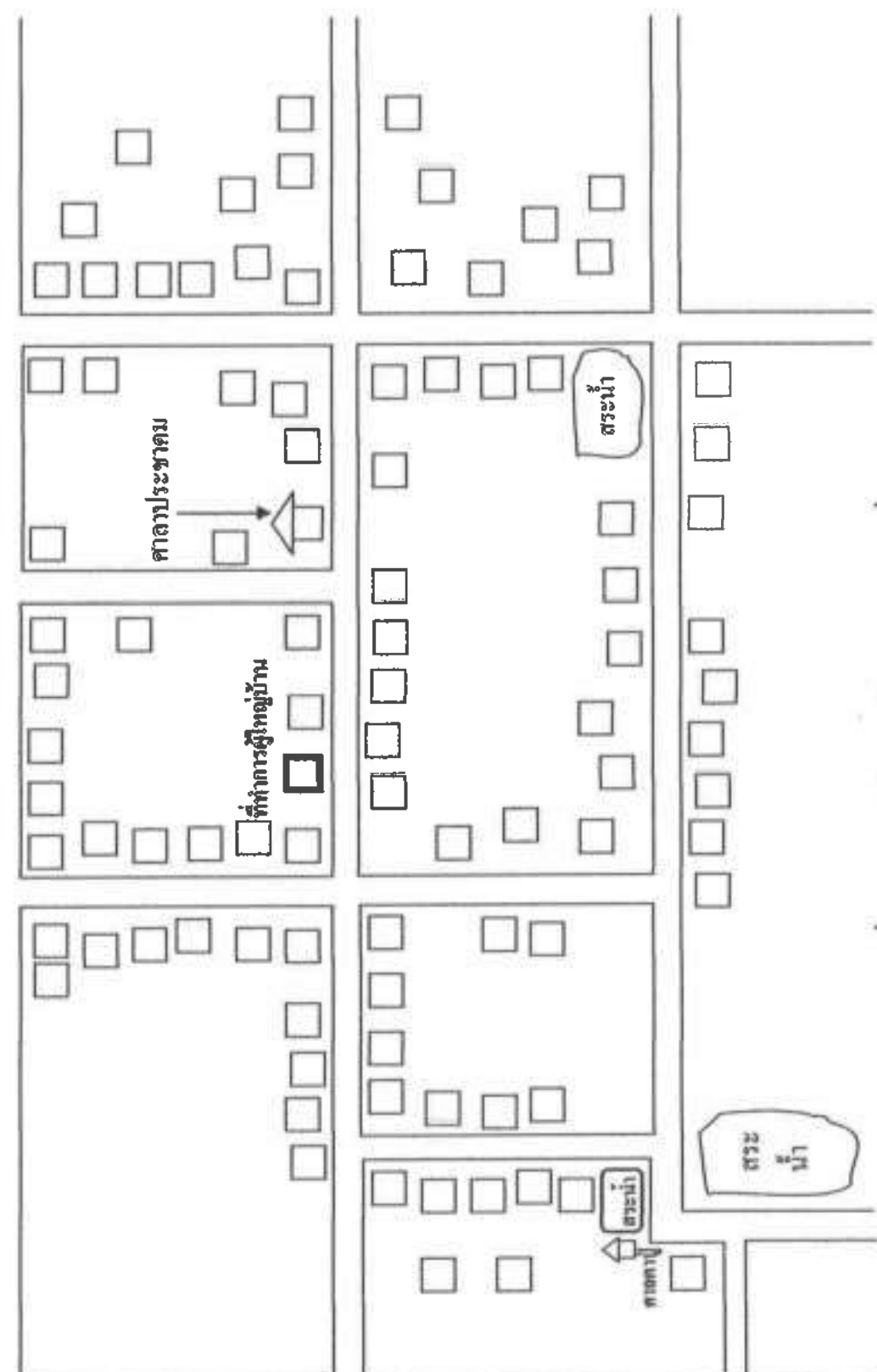


แผนที่พอสั่งเขป บ้านหนองตะครอง หมู่ที่ 9

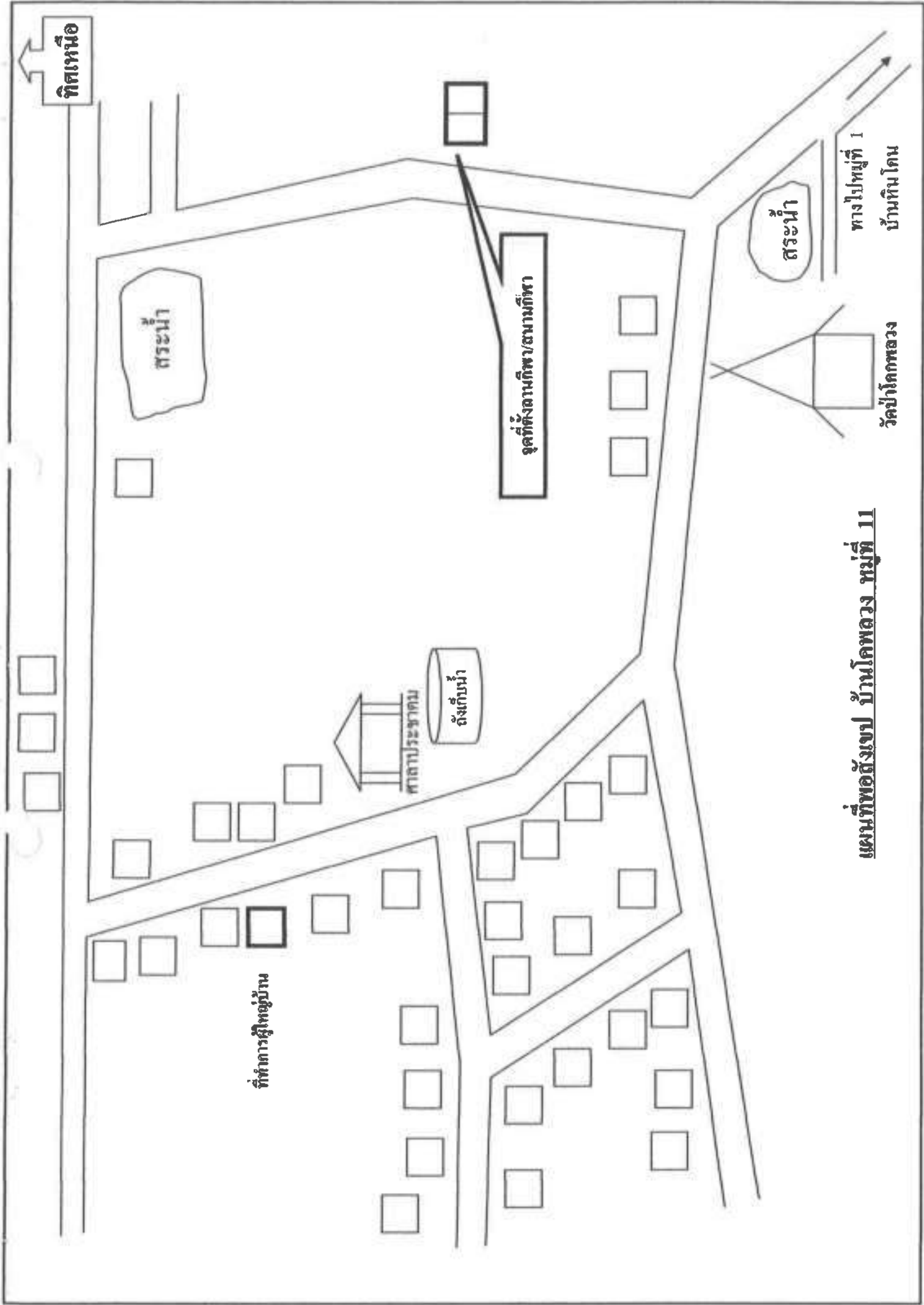


← ทางไปหมู่ที่ 2,3,4

ถนนลาดยาง



แผนที่พอสังเขป บ้านนิมิตพัฒนา หมู่ที่ 10



แผนที่พอดังเขป บ้านโคกทอง หมู่ที่ 11